

DISTRITO DE POROTO

AGENDA 21
TRUJILLO

PLAN
ESTRATEGICO DE
DESARROLLO
LOCAL

Diciembre – 2004

Municipalidad Provincial de Trujillo

ING. José Murgia Zannier
Alcalde Provincial de Trujillo

Pdte. Comité Directivo
AGENDA 21 LOCAL TRUJILLO

Municipalidad Distrital de Poroto

Sr. Jorge Mudarra
Alcalde Distrital de Poroto

Pdte. Del Consejo de Coordinación Distrital.

PROMOTOR Y COORDINADOR GENERAL

P.E. PLANDEMETRU – MPT.

ARQ. NELLY AMEMIYA HOSHI.
Coordinadora General.

ARQ. TALIA RODRIGUEZ PELAEZ
Directora de Planificación

EQUIPO TÉCNICO Y DE FACILITACIÓN AGENDA 21 LT- P.E. PLANDEMETRU

ARQ. CECILIA SERRANO
HERNÁNDEZ
Responsable.

Equipo de Facilitación.
ARQ. NELLY AMEMIYA HOSHI
ARQ. RUBY PELÁEZ LESCOANO.
ARQ. TALÍA RODRÍGUEZ PELÁEZ.

Sistematización
ARQ. CECILIA SERRANO
HERNÁNDEZ

COORDINADOR LOCAL MUNICIPALIDAD DISTRITAL DE POROTO

CONSEJO DE COORDINACIÓN DISTRITAL

Regidores

Integrantes de CCL

CONTENIDO

PRESENTACION

PARTE I: EL PROCESO

LA AGENDA 21 LOCAL Y EL PROCESO PARTICIPATIVO LOCAL

PARTE II. EL AMBITO

2.1 ANTECEDENTES

2.2 UBICACIÓN Y CARACTERÍSTICAS ESPACIALES

- JURISDICCION DISTRITAL
- USOS DE SUELO
- RECURSOS NATURALES Y ECOLOGIA

2.3 CRECIMIENTO URBANO

- POBLACION Y CRECIMIENTO ESPACIAL
- MIGRACION
- POBREZA
- SERVICIOS BASICOS COMUNALES
- AREAS Y SITUACIONES CRÍTICAS.

2.4 PRINCIPALES ACTIVIDADES ECONÓMICAS

2.5 ASPECTOS ORGANIZATIVOS – INSTITUCIONALES

PARTE III. LA PROPUESTA – PLANEAMIENTO ESTRATÉGICO.

3.1 SINTESIS DE LA PROBLEMÁTICA LOCAL: FODA

3.2 IMAGEN OBJETIVO: VISION

3.3 COMPONENTES DE LA VISION ESTRATÉGICA

PARTE IV. ANEXOS

4.1 PLAN OPERATIVO INSTITUCIONAL 2004

4.2 FICHAS TÉCNICAS

4.3 RESULTADOS DEL PROCESO PARTICIPATIVO.

PRESENTACIÓN

El Plan Estratégico de Desarrollo Local del Distrito de Poroto al 2015, constituye el Documento Técnico de Planificación que permitirá orientar el desarrollo urbano de la localidad, y es el instrumento de gestión por excelencia para el gobierno municipal. El Plan es producto de un intenso trabajo de planeación estratégica, realizado en el marco del Convenio Interinstitucional Agenda 21, entre la Municipalidad Provincial de Trujillo y la Municipalidad Distrital de Poroto, como parte del Proceso Participativo de Planificación Local emprendido para la elaboración del Plan de Desarrollo Provincial.

El Distrito de Poroto, es un componente territorial importante en la Provincia, su estructura física forma parte del área rural y extra urbana de Trujillo, y las actividades económicas que se desarrollan en esta localidad, predominantemente agrícola y en los últimos años con el desarrollo de una cada vez mas creciente oferta de ambientes de carácter recreativo y campestre, que lo convierten en uno de los destinos más solicitados por el turismo local. Contribuyendo de esta manera representativamente al dinamismo de la económica provincial. Convirtiéndose por un lado en una de las principales fuentes de abastecimientos de productos de pan llevar y frutales y por otro, en la potencial área de recreación de Trujillo metropolitano.

Por lo tanto la dinámica de su crecimiento y desarrollo, es de especial importancia para el gobierno local que a través del proceso de planificación estratégica incorpora la participación de representantes de instituciones de la sociedad civil y sociedad gubernamental, con el único objetivo de superar dificultades de la planeación tradicional y enfrentar el afianzamiento de nuevos patrones tecnológicos, productivos y competitivos para las ciudades, como escenario natural para la conducción de ventajas comparativas exigidas por los nuevos esquemas de competitividad mundial.

Este Plan contiene en una primera parte, una síntesis del proceso de Planificación Participativa, seguido por una segunda parte de caracterización del ámbito distrital; la tercera se refiere a la propuesta del Plan Estratégico, donde se definen los principales lineamientos o ejes de desarrollo para el distrito de Poroto, formulados por los mismos actores sociales y validado por el conjunto de participantes durante el proceso de Planificación. Y, para finalizar el última parte denominada anexos se incluye información relativa al Presupuesto Participativo y resultados de los talleres participativos realizados como parte del Proceso Participativo de Planificación Estratégica.

PARTE I

EL PROCESO

La Agenda 21 Local:

Síntesis del Proceso Participativo de Planificación Local.

LA AGENDA 21 LOCAL TRUJILLO

La Agenda 21 Local Trujillo, es entendida como **“un proceso continuo de Planificación y Gestión, que, a través de la construcción de alianzas entre las autoridades locales y la sociedad civil organizada, busca elaborar políticas y ejecutar acciones dirigidas a alcanzar el desarrollo integral y sostenible de Trujillo y de su área de influencia a nivel metropolitano y provincial”**. La Agenda 21 es un proceso de concertación, que involucra tanto los procesos de ejecución de planificación (con producción de planes, programas y proyectos) y de gestión (para la ejecución de acciones y obras), como los procesos de hacer gobierno (que comprende la formulación de políticas y toma de decisiones).

Componentes de este proceso y alianza, la conforman las localidades de la Provincia, entre los cuales se identifica el Distrito de Poroto, como parte del territorio del Área rural de la provincia. Por lo cual y siendo uno de los objetivos de la Agenda 21 Local, se formuló su **Plan Estratégico de Desarrollo Local**, documento que se enmarca en el Plan Estratégico de Desarrollo Integral y Sostenible de Trujillo, el cual ha sido desarrollado bajo los principios elementos claves del proceso Agenda 21.

El Plan Estratégico de Desarrollo Local de Poroto ha sido formulado a partir del análisis de la situación actual, utilizando sistemas participativos en la fijación de Objetivos y Resultados Estratégicos, así como en la identificación de las áreas prioritarias de actuación y la determinación de las líneas de acción claves para el logro de los objetivos señalados.

PROCESO PARTICIPATIVO LOCAL

El Proceso de Planificación Participativa en el Distrito de Poroto, se inició en Agosto del 2003, y ha sido retomado en Noviembre del presente año 2004. A raíz de las coordinaciones retomadas por la Municipalidad Distrital de Poroto con la

Municipalidad Provincial de Trujillo, por el interés de la actual Gestión Municipal Distrital para la Formulación del Plan Estratégico de Desarrollo local, como uno de los requisitos para recibir la transferencia de la administración de algunos de los programas sociales del Gobierno Central, que están siendo transferidos por la actual gestión hacia los gobiernos municipales. E insertar todo este trabajo Participativo de Planificación y Gestión en el marco de la AGENDA 21 Local de Trujillo, y la formulación del Plan de Desarrollo Provincial.

ANTECEDENTES

Declaración de Trujillo – Acta de Compromiso

En Trujillo, el 15 de Enero de 1999, se suscribió la “**DECLARACIÓN DE TRUJILLO**”, como un Acta de Compromiso de las principales Instituciones Públicas y Privadas, para conformar y participar en la Agenda 21 Local Trujillo, cuyo Objetivo declarado es hacer de nuestra ciudad el lugar que todos deseamos para vivir y desarrollarnos.

En este proceso se conformó un grupo Promotor, como un núcleo ejecutivo impulsor del proceso de Agenda 21, estuvo constituido inicialmente por 15 instituciones entre públicas, privadas y comunales, LIDERADAS POR LA Municipalidad Provincial de Trujillo y se incorporaron como miembros natos a los Alcaldes Distritales, entre otros; actores claves del desarrollo local y provincial.

SISNTESIS DEL PROCESO

Firma de Convenios

En una primera instancia se firmó un **Convenio Marco de Cooperación Inter – Institucional**, con la finalidad de establecer compromisos que contemplaban la responsabilidad mutua de coordinar las actividades para el proceso de Agenda 21 en Poroto. Y en una segunda instancia al momento de retomar estas coordinaciones se firmo un Convenio Específico en el que se contemplaba los acuerdos y responsabilidades mutuas para la elaboración del Plan Estratégico de

Desarrollo Local de Poroto como instrumento Y prerequisite para la asunción de otros compromisos de administración y gestión local.

Fases del Proceso

El Desarrollo de actividades, del Proceso de Planificación Estratégica en Poroto, y la formulación del presente documento fueron realizados a través de la aplicación de una metodología eminentemente participativa, que ha permitido recoger las expectativas de mejora para la ciudad y la identificación de posibilidades que permitan salir de la situación actual, desde la perspectiva de su población hasta las autoridades mas representativas y las instituciones locales.

El Planeamiento Estratégico fue desarrollado de la siguiente manera:

- **Primera Fase:**

Desarrollada durante el mes de Agosto del 2003, periodo que permitió desarrollar actividades de información preliminar para el conocimiento de la realidad física - urbana y la problemática actual; e identificar, a través de la realización de Talleres de trabajo, que contaron con la participación de los principales actores, los principales problemas y los primeros resultados esperados para la actual problemática local.

DIAGNÓSTICO PRELIMINAR

- IDENTIFICACIÓN DE ACTORES (A Cargo de La Municipalidad Distrital de Poroto)
- DIAGNÓSTICO SITUACIONAL, a través de:
 - . Elaboración preliminar de indicadores estadísticos de Desarrollo y Calidad de Vida Distrital
 - . Mapeo y Delimitación participativa del ámbito Distrital.

LA PROPUESTA: VISION ESTRATEGICA

- **Segunda Fase:**

Elaboración y Formulación Diagnóstica de la Realidad del Distrito de Poroto:

PRIMER TALLER PARTICIPATIVO

- **Tercera Fase:**

Desarrollada a partir de la segunda quincena del mes de Noviembre de 2003, que consiste en la elaboración del Plan Estratégico.

PARTE III

LA PROPUESTA

Planeamiento Estratégico

El Plan Estratégico del Distrito de Poroto, constituye el documento marco, de consenso desarrollado por los interesados: actores sociales locales, y que sirve como instrumento guía en la implementación de programas y proyectos para la localidad, ya sea a través del organismo Municipal o instituciones interesadas en apoyar acciones para el desarrollo integral y sostenible.

3.1 SINTESIS DE LA PROBLEMÁTICA LOCAL: FODA

ANALISIS (F. O. D. A) - DISTRITO DE POROTO	
ASPECTO POLITICO ADMINISTRATIVO:	
FORTALEZAS	DEBILIDADES
<ul style="list-style-type: none"> - Redes de instituciones locales administrativas organizadas. - Análisis de Planificación por parte de la municipalidad concejo local. - Organizaciones de base clubes de madre-comisión de regantes – asociación productores comités afines. 	<ul style="list-style-type: none"> - Centralismo en funciones administrativas. - Falta de integración con las comunidades. - Débil institucionalidad gubernamental (instrumentos de gestión; planos catastro.). - Débil organización de la producción de actividades agrícolas.
OPORTUNIDAD	AMENAZA
<ul style="list-style-type: none"> - Descentralización - Nuevas instituciones públicas y privadas. - Incremento de profesionales. 	<ul style="list-style-type: none"> - Centralismo local ante los demás poblados.
ASPECTO ECONOMICO:	
FORTALEZAS	DEBILIDADES
<ul style="list-style-type: none"> - Incrementar el personal profesional para el asesoramiento y capacitación en las áreas requeridas (agricultura, acuicultura). - Promoción de servicios y actividades turísticas recreativas. - Producción local industrializada (cultivos de pan llevar). 	<ul style="list-style-type: none"> - Centralismo en los recursos financiero - Escasa participación gubernamental en aspectos turísticos - Deficiente promoción turística (ecología, agroturismo, turismo de aventura). - Carencia de actividades alternativas de inversión.
OPORTUNIDAD	AMENAZA
<ul style="list-style-type: none"> - Nuevas Inversiones privadas y públicas. - Incremento en tratamiento de áreas agrícolas. - Incremento de la calidad del producto. - Mejores y nuevas propuestas de planificaron. 	<ul style="list-style-type: none"> - Falta de incentivos y normatividad para la inversión empresarial e industrial. - Sobre población industrial. - Crecimiento desmesurado de áreas de uso comercial.

ANALISIS (F. O. D. A) - DISTRITO DE POROTO

ASPECTO SOCIAL:

FORTALEZAS	DEBILIDADES
<ul style="list-style-type: none"> - Incrementar el nivel de vida de la población en general. - Organización y participación de la población. - Organización de servicios sociales integrales e integrados. 	<ul style="list-style-type: none"> - Falta de integración participativa poblacional. - Incremento de la pobreza accionando delincuencia - Falta de participación institucional privado
OPORTUNIDAD	AMENAZA
<ul style="list-style-type: none"> - Presencia de instituciones publicas. - Asistencia de problemas - Mejores y útiles soluciones de problemas. - Mejor calida de vida. 	<ul style="list-style-type: none"> - Delincuencia - Crecimiento demográfico. - Sobrepoblación urbana. - Invasión de áreas agrícolas. - Invasión de áreas arqueológicas.

ASPECTO CULTURAL:

FORTALEZAS	DEBILIDADES
<ul style="list-style-type: none"> - Culturales interactiva en actividades festivas religiosas. - Costumbre y tradiciones familiares presentes. - Promoción turística. - Innovar actividades culturales. 	<ul style="list-style-type: none"> - Carencia de infraestructura para promoción de actividades productivas (educativas, deportivas, artísticas para la juventud). - Falta de programas educativos para la integración poblacional. - Deficiente capacitación profesional en producción cultural. - Limitado acceso a tecnología
OPORTUNIDAD	AMENAZA
<ul style="list-style-type: none"> - Fomentar a la investigación y análisis (desarrollo de actividades afines). - Atraer a instituciones privadas públicas en la inversión de la zona. - Fomentar una identidad consolidad en la población. - Promocionar actividades religiosas con fines turísticos. 	<ul style="list-style-type: none"> - Perdida de los valores por la llegada de nuevas formas de vida. - Superposición de nuevas costumbres. - Perdida de las tradiciones.

ANALISIS (F. O. D. A) - DISTRITO DE POROTO

ASPECTO POLITICO ADMINISTRATIVO:

FORTALEZAS	DEBILIDADES
<ul style="list-style-type: none"> - Incrementar el personal profesional idóneo descentralizado en la dirección de administración de proyectos. - Redes de instituciones locales administrativas organizadas. - Análisis de Planificación por parte de la municipalidad concejo local. - Organizaciones de base clubes de madre-comisión de regantes – asociación productores comités afines. 	<ul style="list-style-type: none"> - Centralismo en funciones administrativas. - Falta de integración con las comunidades. - Débil institucionalidad gubernamental (instrumentos de gestión; planos catastro.). - Débil organización de la producción de actividades agrícolas.
OPORTUNIDAD	AMENAZA
<ul style="list-style-type: none"> - Descentralización - Nuevas instituciones públicas y privadas. - Incremento de profesionales. 	<ul style="list-style-type: none"> - Centralismo local ante los demás poblados.

ASPECTO ECONOMICO:

FORTALEZAS	DEBILIDADES
<ul style="list-style-type: none"> - Incrementar el personal profesional para el asesoramiento y capacitación en las áreas requeridas (agricultura, acuicultura). - Promoción de servicios y actividades turísticas recreativas. - Producción local industrializada (cultivos de pan llevar). 	<ul style="list-style-type: none"> - Centralismo en los recursos financiero - Escasa participación gubernamental en aspectos turísticos - Deficiente promoción turística (ecología, agroturismo, turismo de aventura). - Carencia de actividades alternativas de inversión
OPORTUNIDAD	AMENAZA
<ul style="list-style-type: none"> - Nuevas Inversiones privadas y públicas. - Incremento en tratamiento de áreas agrícolas. - Incremento de la calidad del producto. - Mejores y nuevas propuestas de planificaron. 	<ul style="list-style-type: none"> - Falta de incentivos y normatividad para la inversión empresarial e industrial. - Sobre población industrial. - Crecimiento desmesurado de áreas de uso comercial.

ANALISIS (F. O. D. A) - DISTRITO DE POROTO

ASPECTO AMBIENTAL:

FORTALEZAS	DEBILIDADES
<ul style="list-style-type: none"> – Variedad de recursos agrícola. – Clima adecuado. – Diversidad de la flora y fauna. – Buena perspectiva paisajística. 	<ul style="list-style-type: none"> – Depredación de recursos naturales. – Ocupación de viviendas en áreas de riesgo y de vulnerabilidad. – Deficiente tratamiento de aguas servidas. – Deficiente tratamiento de residuos sólidos. – Apropiación de áreas de cultivo para vivienda.
OPORTUNIDAD	AMENAZA
<ul style="list-style-type: none"> – Incremento de profesionales en las áreas requeridas. – Fomentar ideas de revaloración de áreas naturales. – Monitoreos permanentes de niveles freáticos. – Fomentar la inversión privada regional. 	<ul style="list-style-type: none"> – Crecimiento urbano desmesurado hacia las áreas agrícolas. – Riesgo de productos de pan llevar con contaminantes de aguas.

ASPECTO FISICO - ESPACIAL:

FORTALEZAS	DEBILIDADES
<ul style="list-style-type: none"> – Infraestructura turística, desarrollo de restaurantes, hospedajes. – Desarrollo tecnológico de la vivienda – Áreas de expansión urbana con uso residencial y agro urbano. – Promoción Turística. – Servicios de turismo de aventura. 	<ul style="list-style-type: none"> – Déficit de los servicios básicos. – Deterioro de la infraestructura vial. – Desorden urbano. – Apropiación de terrenos con otros fines – Carencia de tratamiento de parques y veredas. – Carencia de espacios sociales (boulevard).
OPORTUNIDAD	AMENAZA
<ul style="list-style-type: none"> – Descentralización mediante vías de acceso entre todas las localidades. – Integración metropolitana urbana. – Plan estratégico de organización y funciones. – Mayor Cobertura Distrital y ampliación de los servicios. – Cambio de redes matrices y secundarias de alcantarillado. – Construcción de parques infantiles – Identificación, delimitación y protección de restos arqueológicos, convenios con INC UNT, Gobierno Regional. 	<ul style="list-style-type: none"> – Negativa de la población para dejar terrenos invadidos. – Escasa participación y petición de la población para la mejoría del distrito.

PRINCIPALES PROBLEMAS LOCALES

AREAS DE ANALISIS	POTENCIALIDADES	LIMITACIONES	PROBLEMAS GENERALES
ASPECTOS ECONOMICOS PRODUCTIVOS			
ASPECTOS SOCIOCULTURALES			
INFRAESTRUCTURA Y SERV. PUBLICOS – MEDIO AMBIENTE			Déficit de servicios básicos en centros poblados y difícil acceso a comunicaciones.
ASPECTOS INSTITUCIONALES			

IMAGEN OBJETIVO

Sobre la base de una situación actual, descrita en páginas anteriores, se busca desarrollar una imagen objetivo para el distrito de Poroto, construida a partir de los problemas, locales, pero también a partir de las fortalezas y oportunidades para esta localidad

LOS COMPONENTES DE LA VISION ESTRATÉGICA

- **Los Objetivos y Resultados Estratégicos**

Para materializar el escenario futuro o imagen objetivo del Distrito de Poroto al 2015, la Visión ha sido desagregada en respectivas Visiones Temáticas de acuerdo a cada uno de los objetivos formulados los que a su vez reúnen un conjunto de Resultados Estratégicos.

a. DESARROLLO ECONOMICO SOSTENIBLE

b. MEJORAMIENTO DE LA GOVERNABILIDAD LOCAL

c. DESARROLLO HUMANO SOCIO CULTURAL

d. DESARROLLO TERRITORIAL AMBIENTAL EQUILIBRADO

Para cada Objetivo formulado en función de la problemática local, se identificaron Ideas-fuerza y se construyeron las Visiones Temáticas, donde cada una enuncia la Imagen Objetivo en determinado aspecto.

Cada Objetivo Estratégico está compuesto por Resultados Estratégicos y a su vez éstos por Resultados Específicos, para los cuales se definieron un conjunto de programas y/o proyectos, y se incorporó para los mismos un proceso de priorización, a fin de establecer un conjunto de acciones y actividades de mayor impacto sobre los requerimientos básicos de la población, establecidos en un corto largo y mediano plazo.

a. DESARROLLO ECONOMICO SOSTENIBLE

Visión Temática

“Poroto al 2015 es un distrito líder en la producción agroindustrial y acuícola de exportación.

Con productos turísticos diversificados e infraestructura adecuada y atractiva para los visitantes”

Ideas - Fuerza

- **Desarrollo Agroindustrial.**
- Exportación de productos agrícolas en fresco y procesados.
- Infraestructura de riego (Revestimiento) agrícola en condiciones óptimas.
- **Diversificación de actividades económicas:** Agrícola, turismo, acuícola, artesanal.
- Redes de instituciones locales que impulsan el desarrollo económico.
- **Promoción Turística** (Ecología, Agroturismo, Turismo de Aventura).
- Infraestructura Turística desarrollada.

a.1 Lineamientos Estratégicos

Los lineamientos Estratégicos para el área temática Económica, establece en función de las ideas fuerzas y su visión Temática Estratégica, priorizar el impulso de tres grandes líneas de impulso

1. DESARROLLO AGROINDUSTRIAL

- Exportación de productos agrícolas en fresco y procesados.
- Infraestructura de riego (Revestimiento) agrícola en condiciones óptimas.

2. DIVERSIFICACION DE ACTIVIDADES ECONOMICAS

- Incorporación de nuevas actividades a la dinámica económica local y nuevas estrategias de desarrollo a las ya existentes: Agrícola, turismo, acuícola, artesanal.
- Redes de instituciones locales que impulsan el desarrollo económico.

3. PROMOCION TURISTICA

- Fomento de nuevas actividades turísticas (Ecología, Agroturismo, Turismo de Aventura).
- Infraestructura Turística desarrollada.

Objetivo Estratégico

**DESARROLLO ECONOMICO
SOSTENIBLE**

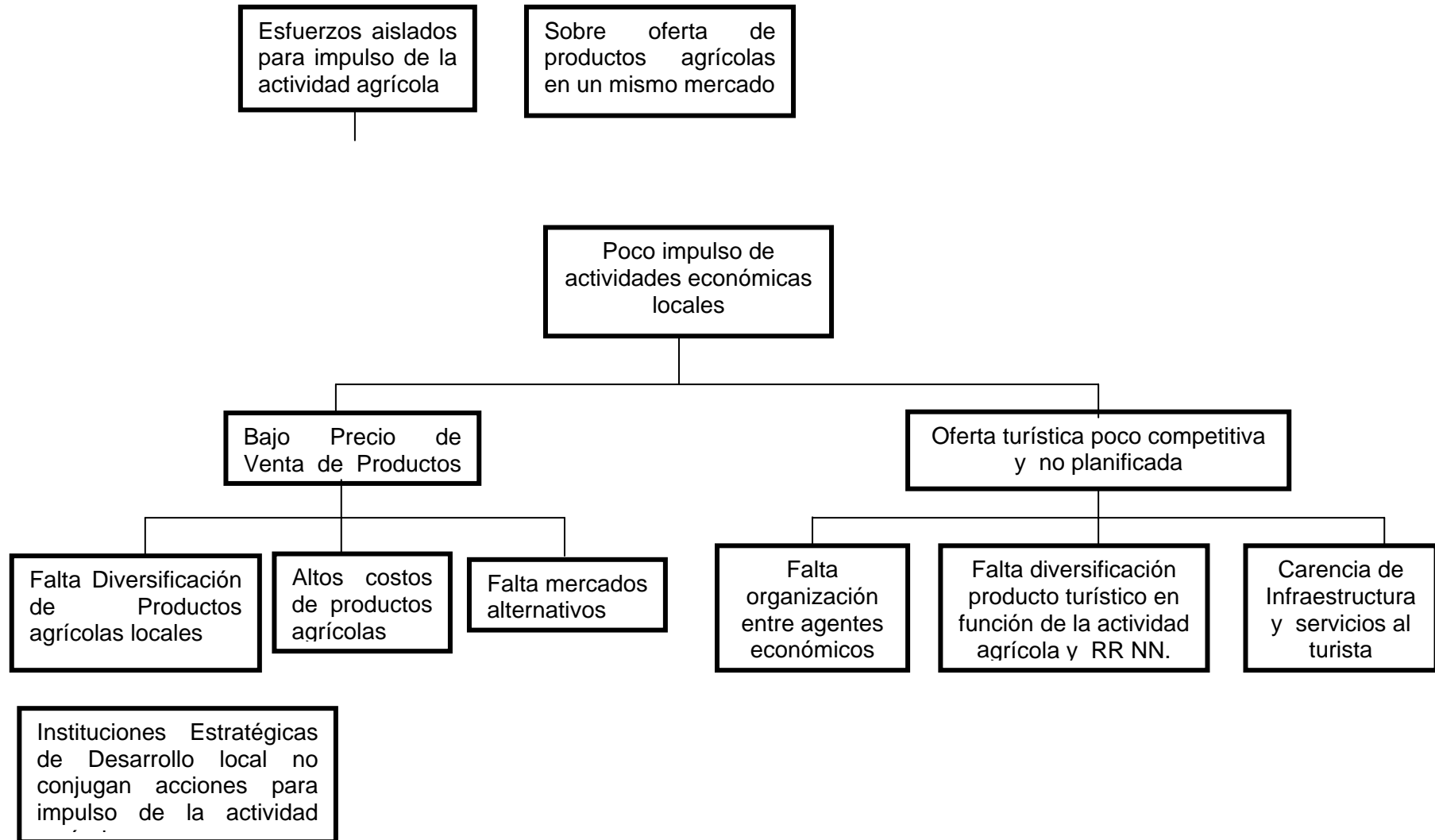
ÁRBOL DE PROBLEMAS.

OBJETIVOS ESTRATÉGICOS:			
DESARROLLO ECONOMICO SOSTENIBLE	MEJORAMIENTO DE LA GOBERNABILIDAD LOCAL	DESARROLLO HUMANO SOCIO - CULTURAL	DESARROLLO TERRITORIAL AMBIENTAL EQUILIBRADO

VOCACION ECONOMICA DE POROTO

<p>AGRICOLA Y TURÍSTICA – RECREACIONAL.</p>

Árbol de Problemas.



b. MEJORAMIENTO DE LA GOBERNABILIDAD LOCAL

Visión Temática

“Al 2015 Poroto tendrá un gobierno local fortalecido, con caseríos y anexos que contribuyen a una mejor gestión descentralizada.

Con organizaciones de base que participan activamente por el desarrollo integral y sostenible del distrito”.

Ideas - Fuerza

- **Democracia Participación.**
- Corresponsabilidad/Cooperación Interinstitucional.
- **Eficiencia de la Gestión/Transparencia.**
- **Descentralización / Fortalecimiento de organizaciones de base:** Clubes de Madres - Comisión de Regantes - Asociación Productores - Comités - Junta Administradora de Agua Potable - CLAS.

b.1 Lineamientos Estratégicos

Los Lineamientos Estratégicos para el área temática de Gobernabilidad, están dirigidos básicamente a la *Eficiencia y Transparencia de la Gestión Local*, haciendo uso de una *Democracia Y Participación Plena*, buscando la *Descentralización De La Gestión* hacia los caseríos y anexos a través del fortalecimiento de las principales organizaciones de base.

1. EFICIENCIA DE LA GESTIÓN / TRANSPARENCIA.

- Mayor captación de ingresos y rentas.
- Campañas del buen pagador
- Elaboración de catastro Urbano – Rural.
- Elaboración y monitoreo de Plan Estratégico de Desarrollo.

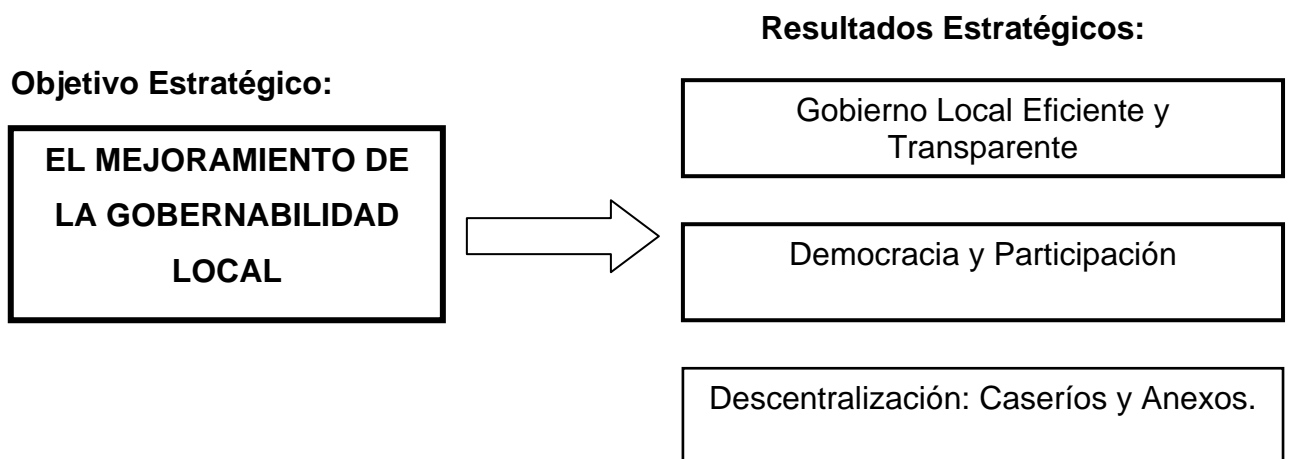
2. DEMOCRACIA Y PARTICIPACIÓN

- Corresponsabilidad/Cooperación Interinstitucional.
- Fortalecimiento De Organizaciones De Base: Clubes de Madres - Comisión de Regantes - Asociación Productores - Comités - Junta Administradora de Agua Potable - CLAS.

3. DESCENTRALIZACIÓN: CASERÍOS Y ANEXOS

- Anexión territorial e Incorporación Oficial de caseríos a los que se apoya .
Pagash.

El Mejoramiento de La Gobernabilidad Local, Como Objetivo Estratégico
Presenta Los Siguietes Resultados Estratégicos:



Objetivo Estratégico:

MEJORAMIENTO DE LA GOBERNABILIDAD LOCAL

Prior	Problema	Resultado Estratégico	Resultado Esperado	Resultados Específicos
1	- Falta de Recursos Económicos – Rentas - Falta de Recursos Humanos	Gobierno Local Eficiente y Transparente	Mayor Captación de Recursos Propios	<u>Programa Mayor Captación de Recursos Propios</u> - Campañas del “Buen Pagador” - Cambio de deuda por trabajo. - Elaboración de Catastro Urbano – Rural
2	- Falta de Equipos		Personal Técnico, calificado y eficiente.	<u>Programa de captación de Donaciones para adquisición de Equipos</u>
			Se cuenta con equipos mecánicos operativos	
3	Falta de Identidad /identificación de la Población	Democracia y Participación		<u>Fortalecimiento de Organizaciones de Base.</u> Fortalecimiento De Organizaciones De Base: Clubes de Madres - Comisión de Regantes - Asociación Productores - Comités - Junta Administradora de Agua Potable - CLAS. <u>Coordinación y Cooperación Interinstitucional</u>
4	Anexión Caserío Pagash	Descentralización: Caseríos y Anexos.		<u>Anexión territorial de caseríos Pagash.</u> - Culminar Gestiones ante Gobierno regional

c. DESARROLLO HUMANO – SOCIO - CULTURAL

Visión Temática

“Distrito con ciudadanos proactivos, con plena identificación social y cultural; comprometidos con el desarrollo local, que cuenta con servicios sociales de calidad y con oportunidades para su desarrollo humano”

Ideas - Fuerza

- Población identificada con su localidad (comprometida).
- Instituciones organizadas
- Servicios sociales integrales e integrados.

b.1 Lineamientos Estratégicos

Los Lineamientos Estratégicos para el área temática de Gobernabilidad, están dirigidos básicamente a la *Eficiencia y Transparencia de la Gestión Local*, haciendo uso de una *Democracia Y Participación Plena*, buscando la *Descentralización De La Gestión* hacia los caseríos y anexos a través del fortalecimiento de las principales organizaciones de base.

1. EFICIENCIA DE LA GESTIÓN / TRANSPARENCIA.

- Mayor captación de ingresos y rentas.
- Campañas del buen pagador
- Elaboración de catastro Urbano – Rural.
- Elaboración y monitoreo de Plan Estratégico de Desarrollo.

2. DEMOCRACIA Y PARTICIPACIÓN

- Corresponsabilidad/Cooperación Interinstitucional.
- Fortalecimiento De Organizaciones De Base: Clubes de Madres - Comisión de Regantes - Asociación Productores - Comités - Junta Administradora de Agua Potable - CLAS.

c. DESARROLLO TERRITORIAL AMBIENTAL EQUILIBRADO

Visión Temática

“Poroto al 2015 es un distrito ecológico (Perla cisandina de la cordillera de los andes, rica en potencia en los reinos de la naturaleza y extraordinario clima)
Vinculados sus caseríos y anexos con servicios básicos eficientes.
Ciudades y centros poblados limpios, ordenados y seguros que protegen y desarrollan sus ecosistemas y recursos naturales”

Ideas - Fuerza

- **Articulación, Comunicación e Integración.**
- Comunicación vial de caseríos anexos al Distrito.
- Articulación de todos los centros poblados del Distrito.
- Integración económica, social, cultural, (Las vías facilitan el traslado de productos, reducen costos.)
- **Accesibilidad a servicios básicos y telecomunicaciones:**
- Contar con servicios básicos: agua, desagüe, electricidad
- Manejo de residuos sólidos.
- Acceso a telecomunicaciones
- **Sostenibilidad de sus Recursos Naturales**
- Protección de recursos naturales
- Seguridad física

c.1 Lineamientos Estratégicos

Los lineamientos Estratégicos para el área temática Territorial Ambiental, establece en función de las ideas fuerzas y su visión Temática Estratégica, priorizar el impulso de tres grandes líneas centrales de Trabajo que integran a las acciones prioritarias en este ámbito temático para Poroto.

1. ORDENAMIENTO, ARTICULACIÓN, COMUNICACIÓN E INTEGRACIÓN

- El ordenamiento del Distrito, su integración estructurada buscando la homogeneización de la calidad del espacio y el desarrollo de las condiciones del hábitat que incluye la preservación del medio ambiente, para facilitar y propiciar el desarrollo económico y social.
- La estructuración de una adecuada red vial que permita la articulación espacial del área y otorgue eficiencia a la circulación de bienes y servicios.
- Distrito con pistas y veredas habilitadas y en buenas condiciones.
- El tratamiento especial con zonificación Agro- urbana, de las áreas agrícolas ubicadas en los bordes de los centros poblados, y en las laderas del río Moche a fin de que manteniendo sus usos productivos agrícolas y agroindustriales, sirvan también para fines recreacionales y de vivienda de los campesinos que la operan.
- La Conservación, promoción y desarrollo de Recursos de Suelos Agrícolas, evitando su degradación o cambio a fines netamente urbanos.

2. ACCESIBILIDAD A SERVICIOS BÁSICOS Y TELECOMUNICACIONES

-Homogeneización de la Calidad del Espacio y de la Vida, en términos de calidad de los servicios básicos y las facilidades sociales; buscando la integración social y territorial entre los diversos centros poblados, caseríos y anexos que conforman el Distrito.

-Distrito limpio, que repotencia sus sistemas en uso y hace uso de sistemas no convencionales para dotar de servicios básicos las áreas distanciadas del cº poblado mayor y de menor concentración poblacional.

3. SOSTENIBILIDAD DE SUS RECURSOS NATURALES

-La Prevención y Mitigación de Desastres Naturales, en consideración a la fragilidad de las Áreas Distritales, sujetas a peligros de desastres naturales, vinculados principalmente a desbordes de ríos y quebradas (Moche, Sangal), acequias en mal estado, inundaciones, deslizamientos y huaicos

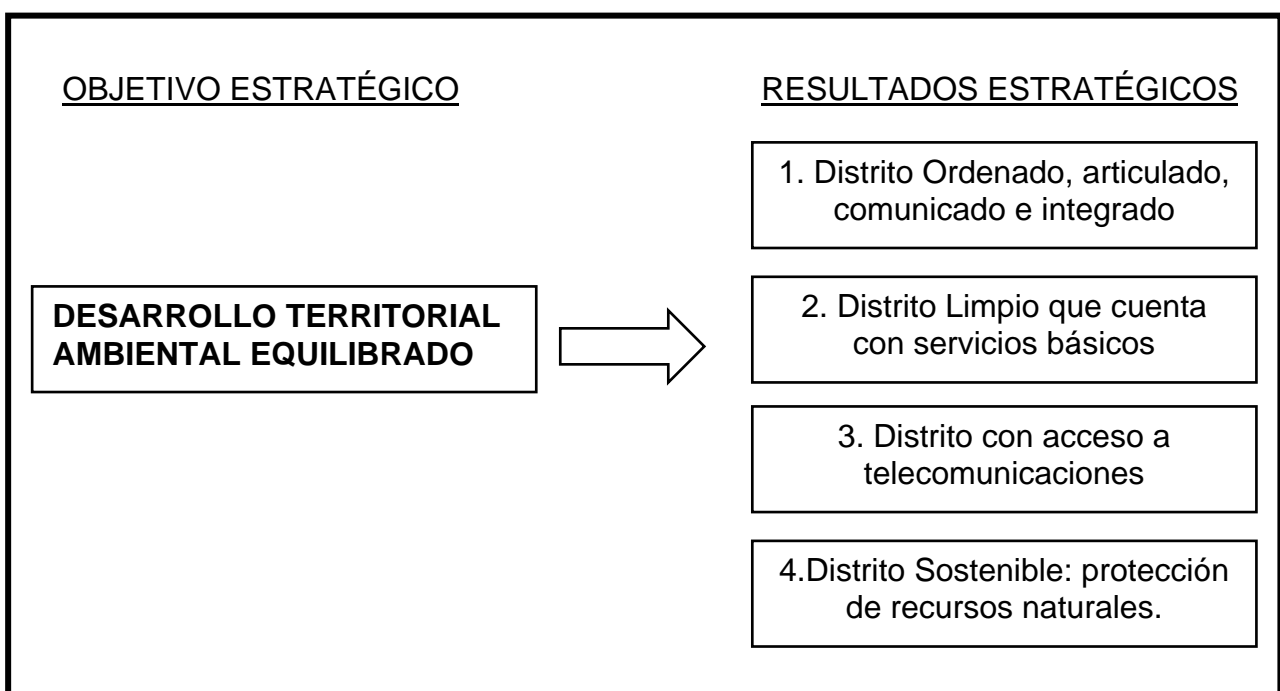
-Zonas de Tratamiento Especial por Amenazas Naturales: inundaciones, deslizamiento derrumbes y erosión.

-El Manejo y Preservación del Medio Ambiente, cuya protección y puesta en valor está relacionada con la calidad de vida de las personas.

-La preservación y defensa de los valores patrimoniales, históricos y naturales, paisajísticos, delimitando los sitios identificados como Áreas Especialmente Protegidas.

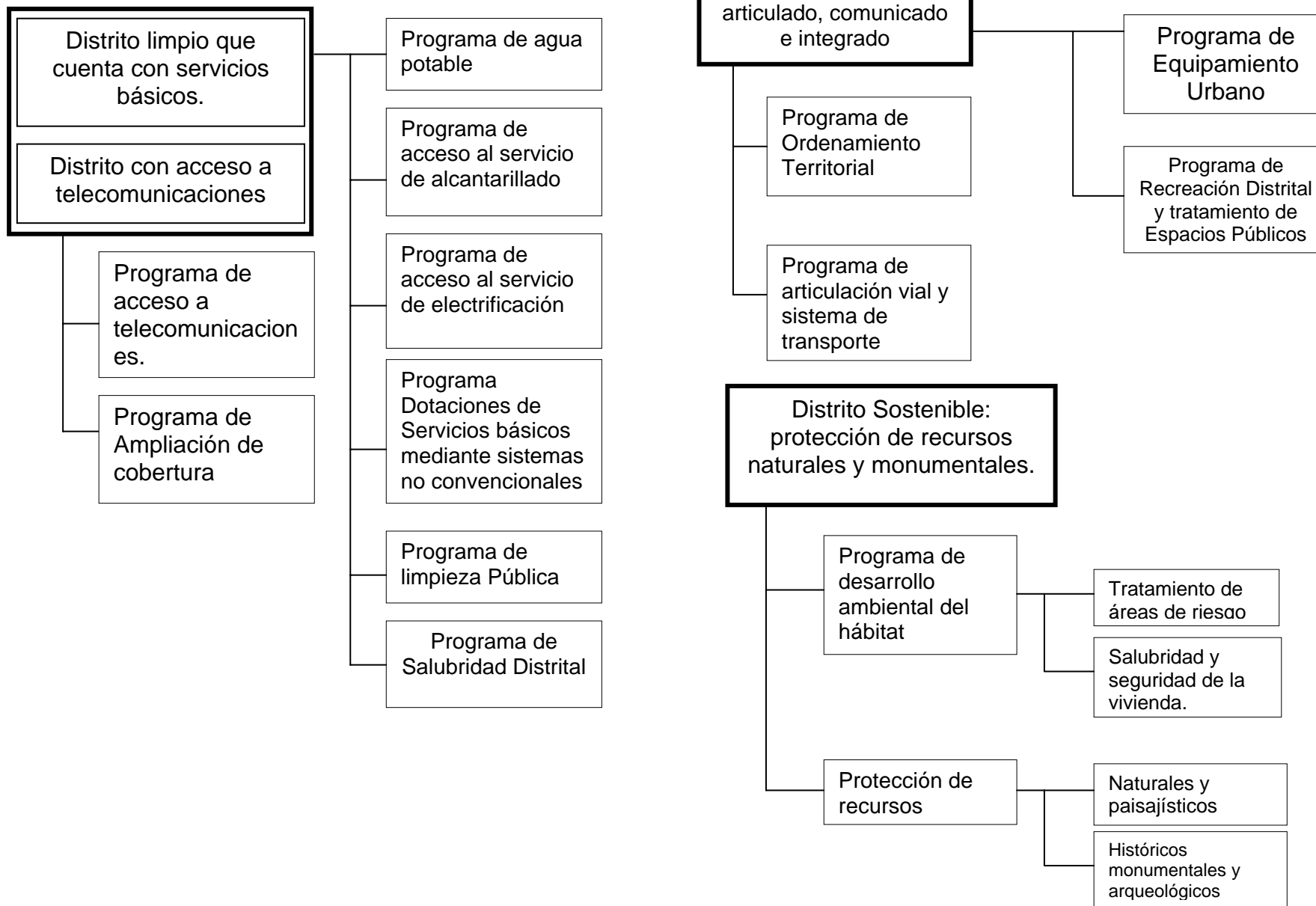
-Sensibilizar a la población para generar su participación comunitaria mediante el conocimiento básico sobre educación ambiental y sanitaria.

c.2 Objetivos Y Resultados Estratégicos



c.3 Resultados Específicos y Programas

Los programas que se presentan a continuación, contienen las principales actividades y/o proyectos a desarrollar para lograr los resultados estratégicos:



Objetivo Estratégico:

DESARROLLO TERRITORIAL AMBIENTAL EQUILIBRADO

Prioridad	Problema	Resultado Estratégico	Resultados Esperados	Programas y/o Proyectos
<p>1</p>	<p><u>Limitada cobertura de Servicios Básicos</u></p> <p>-Falta sistema de alcantarillado en cº poblados: Platanal, Cushmun, Mochal.</p> <p>-Laguna de Oxidación para Shirán.</p> <p>-Falta de electrificación: Mochadito, Dos de Mayo, Guayabito, Pagash.</p>	<p>Distrito limpio que cuenta con servicios básicos y</p>	<p>- Distrito que cuenta con sistema de tratamiento de aguas residuales, sistema de Alcantarillado y sistema de electrificación.</p> <p>- Distrito que aprovecha el uso de sistemas no convencionales para su dotación de servicios básicos.</p>	<p><u>Programa de Dotación de Agua Potable.-</u> Ampliación del sistema de abastecimiento y distribución del agua potable a Cº poblados y caseríos q no cuentan con el servicio.</p> <p><u>Programa de acceso al servicio de alcantarillado.-</u> -Sistema de Tratamiento de aguas residuales: Laguna de Oxidación, en las áreas que no cuenten con el servicio. -Ampliación del sistema de alcantarillado de caseríos mayores (+80personas). -Renovación de redes matrices y secundarias en pueblo de Poroto.</p> <p><u>Programa de acceso al servicio de electrificaciones.-</u> -Ampliación del sistema de electrificación en caseríos y anexos, que no cuenten con el servicio.</p> <p><u>Dotaciones de Servicios básicos mediante sistemas no convencionales.-</u> -Agua para consumo humano proveniente de puquíos y nacientes de ríos y manantiales -Agua potable de afluentes subterráneos, recaudada mediante pozas artesanales. -Sistemas sanitarios: biodigestores.</p>
	<p>- Manejo eficiente de residuos sólidos.</p> <p>- Población con cultura ambiental- sanitaria.</p>		<p><u>Programa de limpieza Publica.-</u> -Recolección sistemática y adecuada de residuos sólidos en el Distrito, haciendo uso de container, camiones compactadores, papeleras dispuestas en Poroto Pueblo. -Disposición final de los desechos sólidos haciendo uso de relleno sanitario propio establecido con criterio técnico.</p> <p><u>Programa de Salubridad Distrital.-</u> -Manejo de residuos sólidos: reciclaje, recolección selectiva, incineración a campo abierto. Zonas especiales de arrojo de basura-Ubicación de laguna de oxidación. -Manejo del agua: desinfección -Línea de capacitación: participación de la comunidad mediante el conocimiento básico sobre educación ambiental y sanitaria, medio ambiente.</p>	
<p>2</p>	<p><u>Deficiente sistema de telecomunicaciones</u> (interrupciones)</p>		<p>Con acceso a telecomunicaciones</p>	<p>- Acceso al sistema de Telecomunicaciones.</p>

Objetivo Estratégico:

DESARROLLO TERRITORIAL AMBIENTAL EQUILIBRADO

Prioridad	Problema	Resultado Estratégico	Resultados Esperados	Programas y/o Proyectos
5	<p><u>Déficit de equipamiento recreativo</u> Falta de parques infantiles, losas deportivas, complejo recreacional municipal</p>	<p>Distrito Ordenado, Articulado, Comunicado e Integrado.</p>	<ul style="list-style-type: none"> -Equipamiento recreativo implementado y mejorado -Distrito que cuenta con Complejo Recreacional Municipal. -Equipamiento deportivo implementado. -Tratamiento de Espacios públicos. -Distrito que cuenta con equipamiento urbano mejorado e implementado. 	<p><u>-Plan General de Recreación Distrital y tratamiento de Espacios Públicos.-</u></p> <ul style="list-style-type: none"> -Habilitación de losas deportivas , parques infantiles, centros recreacionales -Habilitación del mirador Turístico Santísima Cruz de Poroto, mirador Cerro La Cruz en Shiran, mirador Pagash -Construcción del Complejo Recreacional Municipal. -Habilitación de vías peatonales: construcción de alamedas, vivanderas. -Habilitación de áreas de recreación cercana a río moche, construcción de boulevard gastronómico, Tratamiento de área especial para deporte de aventura, embarcaderos, alamedas, áreas para acampar, criaderos de camarones, acuicultura, etc. <p><u>-Programa de Equipamiento Urbano</u></p> <ul style="list-style-type: none"> -Repotenciar el mercado -Remodelación del estadio, coliseo de gallos. -Habilitación de C.E que cuente con recreación. -Construcción de locales comunales. -Habilitación de equipamiento en el área de salud.
4	<p>Carreteras en mal estado (anexos y caseríos)</p> <p>Deficiente Servicio de transporte publico</p> <p>Deficiente integración vial interdistrital</p>			<ul style="list-style-type: none"> -Distrito Ordenado e Integrado para facilitar y propiciar el desarrollo económico y social. -Distrito con pistas y veredas habilitadas y en buenas condiciones. -Red vial que permita la articulación Distrital y otorgue eficiencia a la circulación de bienes y servicios. -Distrito que cuenta con transporte urbano eficiente

Objetivo Estratégico:

DESARROLLO TERRITORIAL AMBIENTAL EQUILIBRADO

Prioridad	Problema	Resultado Estratégico	Resultados Esperados	Programas y/o Proyectos
<p>3</p>	<p><u>Quebradas Aluvionales</u> Desborde río Moche y Sangal Desborde de Acequias en mal estado Ocupación de faja Marginal y el corte de caña brava.</p>	<p>Distrito Sostenible: protección de sus recursos naturales.</p>	<ul style="list-style-type: none"> - Prevención y Mitigación de Desastres Naturales -Zonas de Tratamiento Especial por Amenazas Naturales: inundaciones, deslizamiento derrumbes y erosión. -Seguridad física. (quebradas de río seco, derrumbes) 	<p><u>-PROGRAMA DE DESARROLLO AMBIENTAL DEL HÁBITAT</u></p> <ul style="list-style-type: none"> -<u>Tratamiento de áreas de riesgo</u> -Campaña de Forestación de Porotos en faja marginal y caseríos. -Control y Defensa de faja marginal del río. -Campaña de Forestación de caña brava en faja marginal. -Encauzamiento de ríos, diques. -Mejoramiento de acequias, badén. -<u>Salubridad y seguridad de la vivienda</u> Campañas de fumigación de zancudos y roedores Defensa de reservorio de captación de agua potable en caseríos Cushmun, Platanar, y pozo séptico Casa Blanca. -<u>Salubridad y Seguridad de áreas agrícolas</u> -Campañas de fumigación de zancudos, roedores y plagas de parcelas agrícolas. -Campañas de educación y control dirigido a comisión de regantes y agricultores. -Revestimiento de canales de regadío. -Convenios con universidades (agronomía, agroindustrial), campañas de agricultura tecnificada.
<p>6</p>	<p><u>Contaminación Ambiental</u> Agua ,suelo, aire Poca valoración de restos arqueológicos y flora de poroto</p>		<ul style="list-style-type: none"> - Manejo y Preservación del Medio Ambiente -Protección de recursos naturales, ríos paisajes, cerros, vegetación, clima, etc. -La preservación y defensa de los valores patrimoniales , históricos y naturales, paisajísticos, - Áreas identificadas como Especialmente Protegidas 	<p><u>-PROGRAMA DE PROTECCIÓN DE RECURSOS</u></p> <ul style="list-style-type: none"> -<u>Naturales y paisajísticos</u> -Delimitación de los sitios identificados como Áreas Especialmente Protegidas. -Habilitar y potenciar los miradores naturales del Distrito: mirador natural de Pagash, Shirán y Poroto. -Habilitar y potenciar las áreas cercanas al río que serán usadas para deporte de aventura. -Impulsar el desarrollo de Viveros Forestales -Elaboración de Atlas ambiental del Distrito. -<u>Históricos monumentales y arqueológicos</u> -Identificación, delimitación y protección de restos arqueológicos. -Convenios con INC, UNT, gobierno regional. -Protección de Imagen Urbana de POROTO pueblo, dando parámetros urbanos: perfiles, alturas de edificación, retiros, tratamiento del espacio, adoquinado de calles peatonales, etc.